Balade du Bois de Casserole

Balade de +/- 13 km (environ 3h25) autour du Bois de Casserole, passant par le GR5 à travers Olne et Saint-Hadelin et redescendant sur Forêt par la Grotte de Walou. La balade passe par deux petits ruisseaux, prévoyez donc des chaussettes et chaussures de rechange, ça mouille.

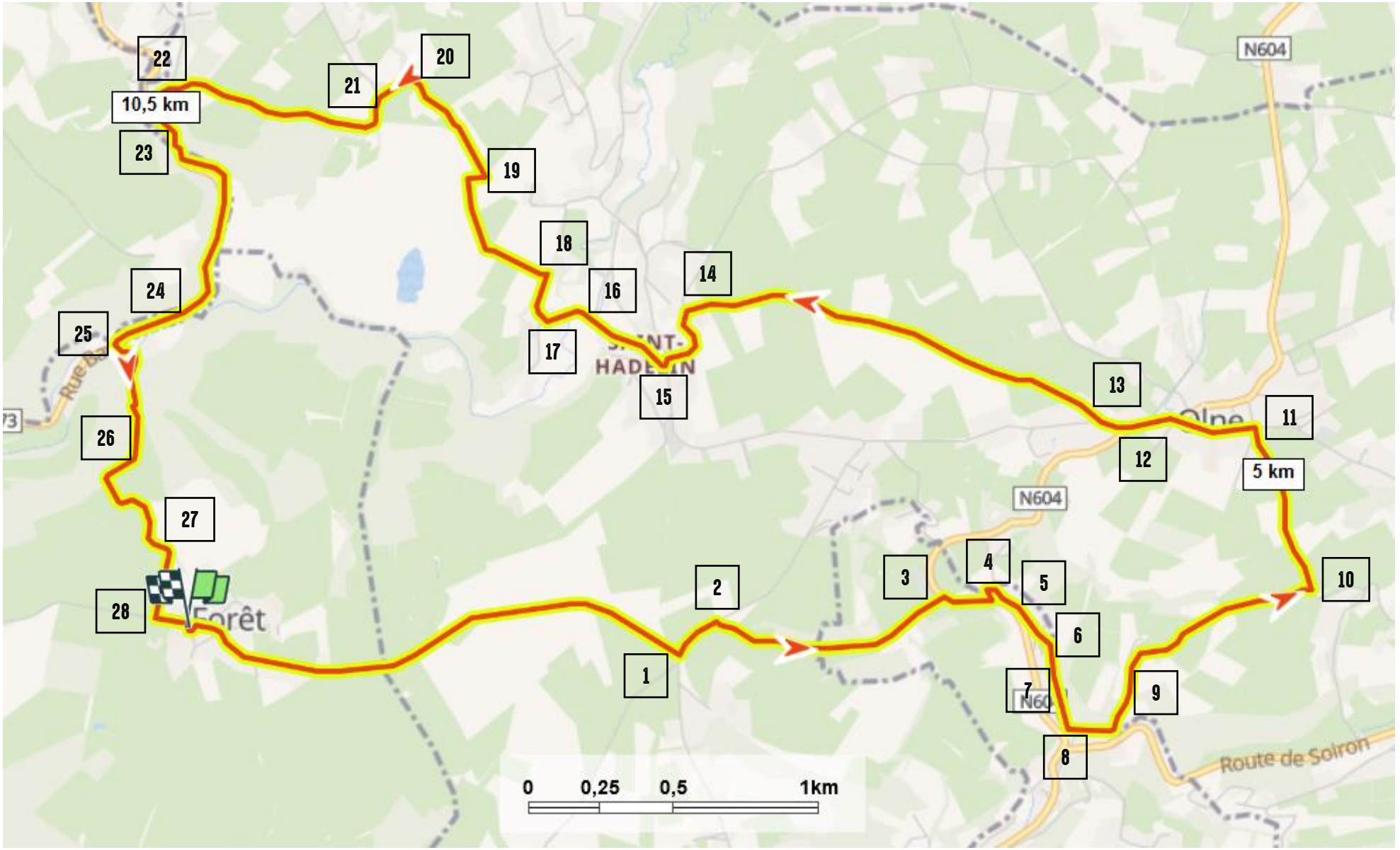

Sortez de la Ferme des Loups, marchez jusqu'au monument et ensuite prenez sur votre droite. Marchez tout droit à travers le village de Forêt vers Olne pendant un peu moins de 2km. Arrivé(e) au carrefour de la Croix du Renard, prenez à gauche (1).

150m après, prenez le premier sentier qui descend sur votre droite (2).

Continuez sur ce chemin pendant un peu moins d'un kilomètre, jusqu'au moment où vous arrivez au croisement avec la N 604. Dirigez-vous vers la droite et marchez à peu près 150m (3).

A hauteur de cette maison, prenez le petit chemin qui descend à gauche de celle-ci (4). Suivez-le, il fait une boucle (vous passez par un petit ruisseau) jusqu'à arriver de nouveau dans une rue en tarmac.

A cet embranchement en Y, prenez légèrement à gauche (5). 	Ensuite, maintenez votre gauche et passez sur un petit pont. Continuez jusqu'au moment où vous arrivez à ce petit chemin qui longe la rivière (6).
Vous allez de nouveau arriver sur une route en tarmac avec des habitations, prenez à gauche (7). A cet embranchement, prenez à gauche vers Vaussale (8). 	A ce Y, continuez sur votre droite sur la route en tarmac.

A cet embranchement, vous apercevrez que la route sur votre gauche est indiquée comme étant privée, prenez donc le chemin de terre à droite (9). Vous allez vous retrouvez dans le lit d'un petit ruisseau, faites attention de ne pas glisser. Vous risquez très fortement, à moins que le ruisseau ne soit à sec, d'avoir les pieds mouillés.

Continuez en remontant ce chemin pendant environ 500m.

A cet embranchement, vous pouvez continuer à gauche ou à droite, les deux chemins se rejoignent un peu plus loin.

Continuez jusqu'au moment où vous arrivez à hauteur de ces deux arbres, prenez à gauche (10).

Continuez pendant environ 600m jusqu'à ce carrefour où vous allez prendre à gauche (11).

Continuez sur la route principale pendant environ 400m. Arrivé(e) à cet embranchement (un peu après la pompe à essence), prenez à droite (12).

Prenez ensuite la première à droite (13).

Continuez tout droit pendant 1,5km. La route en tarmac va devenir un sentier de terre. En arrivant à cet endroit à Saint-Hadelin, vous prendrez à gauche (14).



A cet endroit, prenez légèrement à gauche puis, entre le panneau de priorité de droite et la rue « Le Fied », prenez à droite en descendant sur un sentier de terre (15).

Continuez jusqu'à rejoindre une rue en tarmac. Ensuite, continuez tout droit jusqu'à passer pas dessus ce pont et prenez à gauche (16).



A peu près 150m plus loin, à l'embranchement en Y, prenez à droite (17). La route de gauche mène vers le Bois de Casserole.

Vous allez arriver à cet embranchement, prenez le chemin tout à gauche qui monte (18).

De nouveau, un petit ruisseau y coule. Vous allez longer une carrière (sur votre gauche) puis arriver à ces deux pierres. Vous vous dirigerez vers la gauche (19).

A cet endroit, continuez tout droit.

A peu près 400m plus loin, vous allez arriver à cet Y, prenez à gauche (20).

Au prochain croisement, vous prendrez de nouveau à gauche et vous apercevrez cette barrière. Vous passerez à droite de la barrière via le tourniquet rouge (21).

Vous continuez sur ce chemin pendant environ 700m. Vous prendrez le petit sentier au milieu.

Arrivé(e) à cet endroit, vous prendrez à gauche/devant en descendant (22).

Continuez ensuite jusqu'à rejoindre la N 673 (23). Vous pourrez la longer sur un chemin de terre pendant un petit temps avant de devoir passer sur la nationale.

Continuez ensuite pendant à peu près 450m, vous allez arriver à un embranchement, restez sur votre gauche en suivant la nationale (24).

300m plus loin, vous allez arriver à un carrefour avec une maison et un arrêt de bus sur votre gauche, prenez le petit chemin sur la gauche (25).

Au bout du chemin, face au mur, prenez le chemin qui continue de monter sur votre droite.

Continuez à monter en suivant le chemin pendant environ 500m, vous allez passer près de la Grotte de Walou. Vous allez arriver à ce croisement, prenez à droite (26). Ensuite, vous pouvez soit prendre ce petit raccourci qui monte assez fort ou faire le tour en suivant le chemin normal.

Continuez ensuite tout droit sur ce chemin pendant environ 400m. 	Vous allez apercevoir cette rampe sur votre droite (27).
Montez puis prenez à gauche dans cette allée d'arbres. 	Au bout de l'allée, en arrivant en face du château, prenez à gauche (28). Continuez pendant environ 100m et puis vous arriverez à la Ferme des Loups sur votre droite.